

Le point de vue 3 est à 5,1 kilomètres de l'éolienne la plus proche. Il se situe au niveau de la sortie ouest de la Maladrerie sur la route départementale D927 vers Orgères-en-Beauce.

État initial

Le tracé général de la RD927 est une longue ligne brisée faite de tronçons rectilignes successifs offrant un paysage ouvert de grandes parcelles agricoles. La sortie du hameau de la Maladrerie est nettement dégagée avec quelques ponctuations boisées dont la frange végétale de Villerand et un bois sur le bord droit de la chaussée.



Photomontage

Les éoliennes dominent ce décor rural tout en étant situées à l'interface des premières maisons d'Orgères-en-Beauce (dans la perspective de la chaussée) et du bois. Depuis ce point de vue, le rapport d'échelle est à la faveur de ce dernier avec Orgères retranché derrière la végétation limitant ainsi le surplomb. Le projet respecte l'extension de l'implantation actuelle et vient s'insérer à l'intérieur de celle-ci.



Angélique THOMAS-CHALOT
Architecte D.P.L.G.
12, rue Girodeau
03000 MOULINS
Tél. 04 70 20 44 56
Fax 09 82 46 44 56


VOLKSWIND
FRANCE SAS


Octobre 2017

Ferme éolienne du Bois Elie

Prise de vue semi-éloignée n°3

Planche n°27

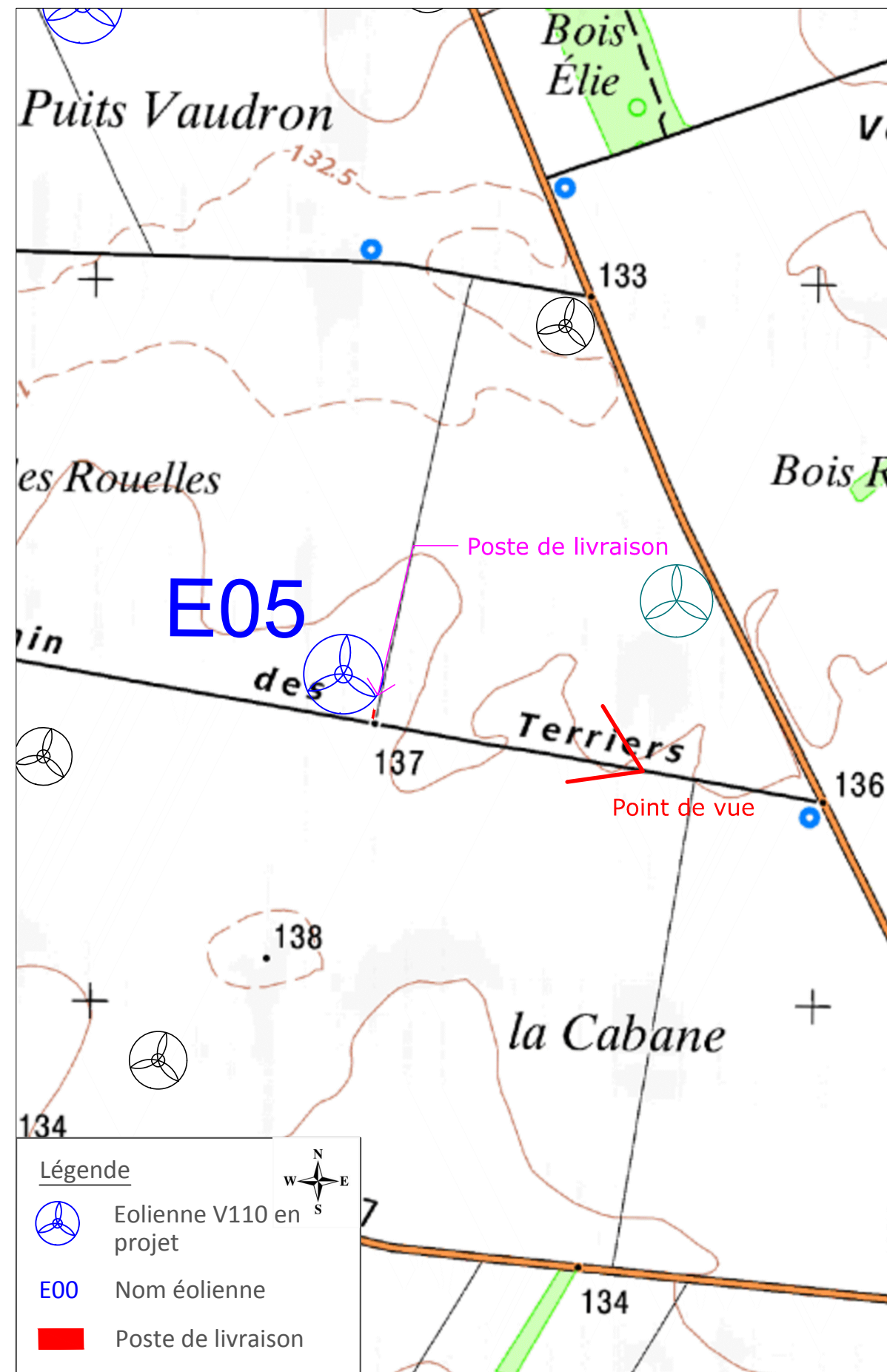
37



Point de vue sur le poste de livraison 1 proche de l'éolienne E05



Zoom sur le poste de livraison 1

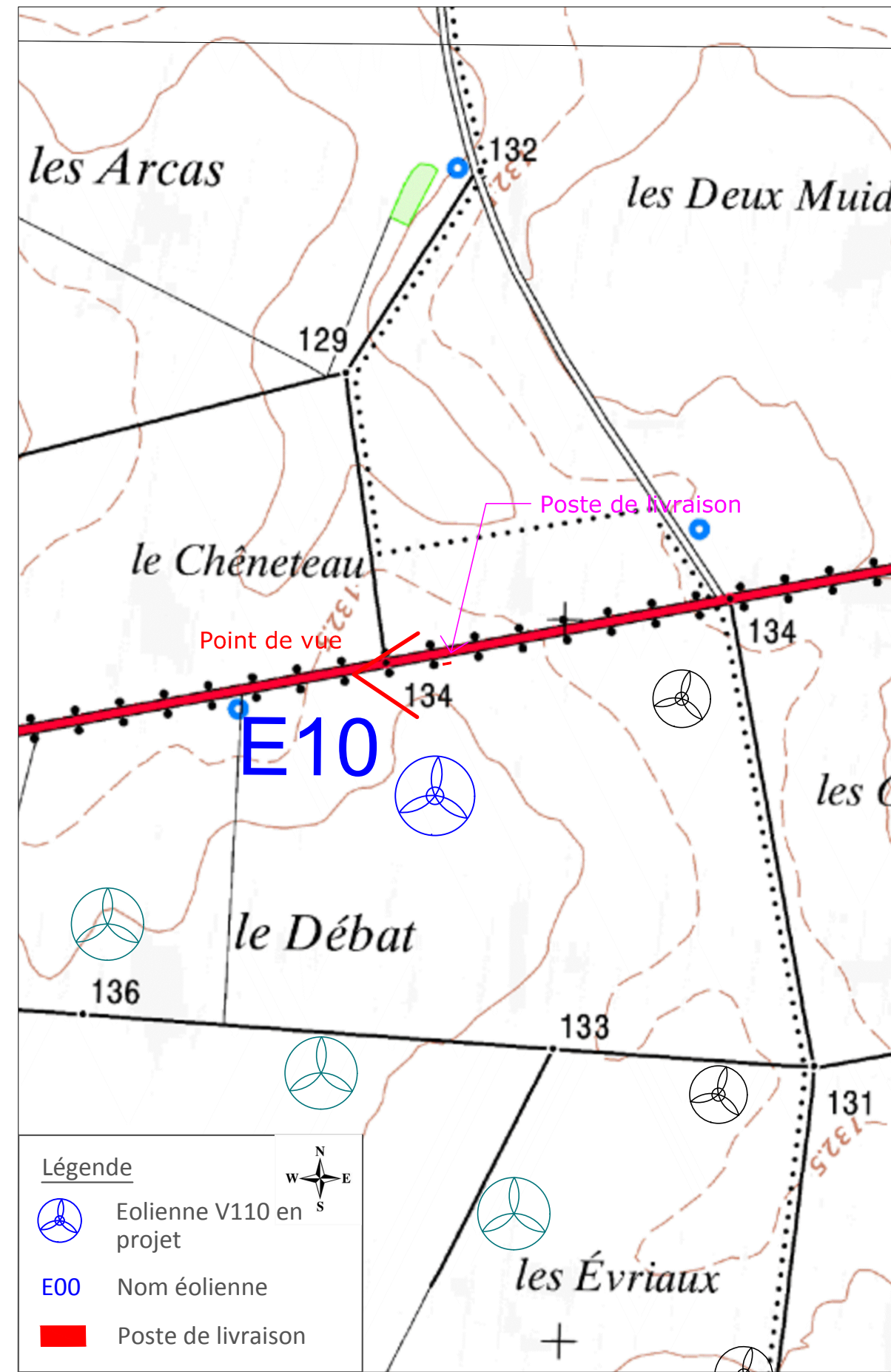




Point de vue sur le poste de livraison 2 proche de l'éolienne E10



Zoom sur le poste de livraison 2



Angélique THOMAS-CHALOT
Architecte D.P.L.G.
12, rue Girodeau
03000 MOULINS
Tél. 04 70 20 44 56
Fax 09 82 46 44 56



Octobre 2017

Ferme éolienne du Bois Elie

Intégration du poste de livraison 2 proche de la E10

Planche n°29